

# ОПИСАНИЕ МЕСТОПОЛОЖЕНИЯ ГРАНИЦ

*Публичный сервитут с целью размещения линейного объекта "Распределительный газопровод среднего давления по адресу: Московская обл, г. Чехов, д. Захарково".*

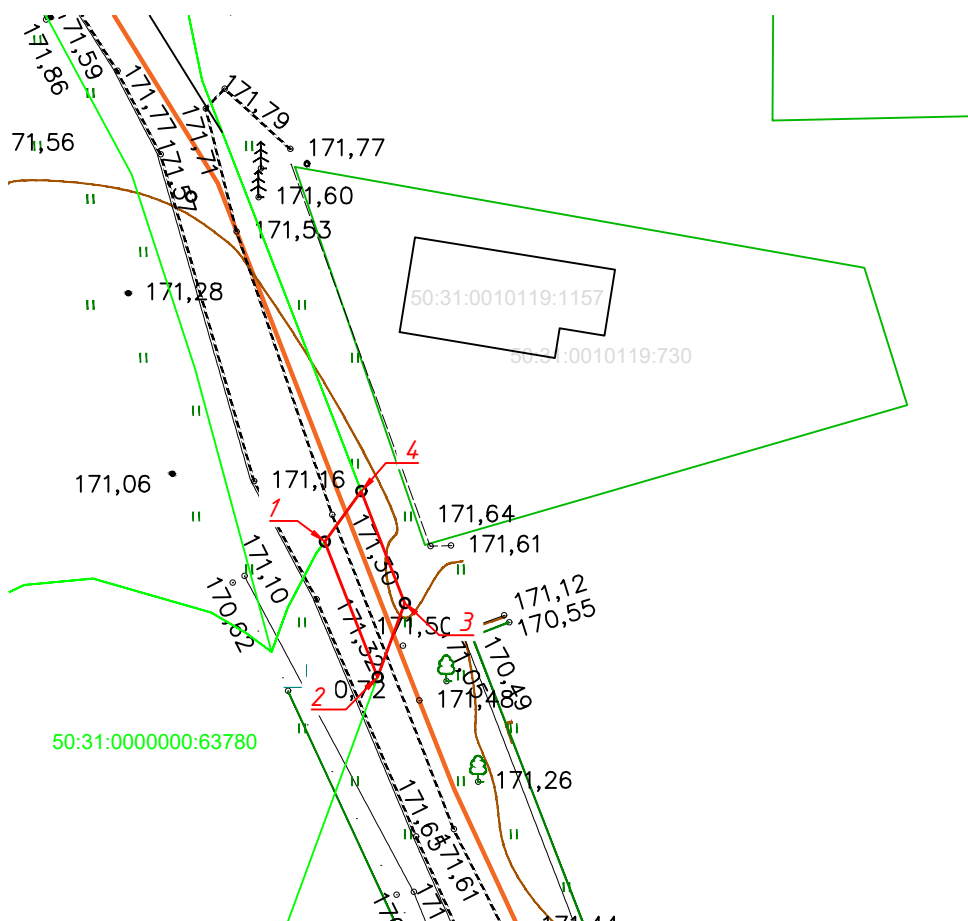
*Срок сервитута — 10 лет*

(наименование объекта местоположение границ, которого описано (далее – объект)

Раздел 1		
Сведения об объекте		
№ п/п	Характеристики объекта	Описание характеристик
1	2	3
1.	Местоположение объекта	<i>Московская обл, г. Чехов, д. Захарково.</i>
2.	Площадь объекта +/- величина погрешности определения площади (Р +/- Дельта	<i>30,4 +/- 5 м<sup>2</sup></i>
3.	Иные характеристики объекта	<i>Вид зоны: Публичный сервитут Номер зоны: 1 Содержание ограничений: Публичный сервитут с целью размещения линейного объекта "Распределительный газопровод среднего давления по адресу: Московская обл, г. Чехов, д. Захарково". Срок сервитута — 10 лет</i>




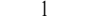










Масштаб М 1:500

Используемые условные знаки и обозначения

-  - Граница публичногo сервитута
-  - Характерная точка контура, сведения о которой позволяют однозначно определить ее положение на местности
-  - Обозначение новой характерной точки
-  - Границы земельных участков, согласно сведениям ЕГРН
-  - Границы кадастрового квартала
-  50:31:0000000 - Номер кадастрового квартала
-  50:31:0000000:63780 - Кадастровый номер земельного участка
-  - Проектируемое сооружение газопровода среднего давления



Подпись \_\_\_\_\_ Дата " 14 " ноября 2023 г.

Место для оттиска печати (при наличии) лица, составляющего описание местоположения границ объекта

Прохождение границы		Описание прохождения границы
от точки	до точки	
1	2	3
1	2	-
2	3	-
3	4	-
4	1	-